







SÍMBOLO	DENOMINACION
	COLECTOR PROYECTADO
	TERRENO PROYECTADO
	CÁMARA TERMINAL
	REGISTRO 1ª CATEGORIA
	REGISTRO 2ª CATEGORIA
	REGISTRO

- Salvo indicación en contrario, los colectores proyectados irán emplazados por el eje de calle.
- Los diámetros indicados son exteriores y se miden en milímetros.
- Se utilizarán tubos de PVC Serie 20 hasta 4 m de profundidad y Serie 16.7 para más de 4 m de profundidad según Norma UNIT ISO 4435, y los aros de goma serán de caucho sintético, tipo cloropreno o similar, según Norma UNIT 788-90, aptos para líquido residual.
- Los registros se construirán según plano tipo de OSE N° 22282/A, los marcos y tapas serán según plano tipo de OSE N°23412.
- La tubería de impulsión será de PEAD PE 100 SDR 17 de DN 63 mm según Norma ISO 4435.
- Las interferencias deberán ser confirmadas planialtimétricamente durante las obras.
- Los daños causados a las instalaciones subterráneas serán de completa responsabilidad del Contratista ejecutor de las obras, independientemente que dicha interferencia figure o no en los planos.
- Los bordes de pavimentos, fuera de la zona de proyecto, son indicativos.
- Los cotas están referidas al Cerro Oficial de la Estación de Bombeo.
- Sistema planimétrico de coordenadas referido a UTM. Relevamiento del Ing. Gabriel Seglerba.
- La Cota de Terreno corresponde al terreno proyectado siempre que éste exista, en caso contrario se refiere al terreno existente.
- Notas Generales de Homologues ver plano SO6.
- La relación entre el Cerro Oficial de la Estación de Bombeo del proyecto de la Estación de Bombeo de OSE es de 1.03m. Cerro OSE = Cerro Oficial +1.03m.

ESTE PLANO CONSTA DE 10 PLANCHAS

 <p>GERENCIA SANEAMIENTO</p> <p>Ing. Raúl Paiz GERENTE</p> <p>SISTEMAS DE SANEAMIENTO</p> <p>Ing. Rosanna Pagano GERENTE</p>	ADMINISTRACION DE LAS OBRAS SANITARIAS DEL ESTADO		
	LOCALIDAD PANDO	DEPARTAMENTO CANELONES	MEJORAMIENTO INTEGRAL ÁREA PRECARIA PANDO NORTE PROYECTO EJECUTIVO ESPECIAL SANEAMIENTO PERFILES
	INGENIERO Sebastián Viozango		FECHA: JULIO 2014 ESCALA: INDICADAS
	Asist. ING. Matías Olivera		N° 41733/02

 MINISTERIO DE VIVIENDA Y ORDENAMIENTO TERRITORIAL y Medio Ambiente		 PMB Programa de Mejoramiento de Barrios		 COMUNIDAD CANARIÁ	
 CLAY DE APLICACIONES Y PERFILES DE PROFESIONALES UNIVERSITARIOS. \$ 130 (Implicaciones económicas por hora de 17,50 €) 001434		COEJECUTOR: INTENDENCIA DE CANELOS			
Plano: PROYECTO EJECUTIVO ESPECIAL SANEAMIENTO PERFILES					
Proyecto: MEJORAMIENTO INTEGRAL ÁREA PRECARIA PANDO NORTE				N° Plano: SO2E	
Ubicación: Pando, Canelones					
Escala: INDICADAS		Fecha: Abril 2014		Rev./Fecha:	
Técnico:  Ing. CARLA BALDO Ing. NATALIA CATARINO Ing. LETICIA MALÁN		Coordinador:		Ing. PAULA ROMAY	
Firma: 		Firma: 			
Equipo Técnico: CAEESI-IPRU-CSI		 CAEESI <small>Centro de Asesoría y Estudios de Ingeniería</small>		 IPRU <small>Instituto de Planificación y Regulación Urbana</small>	
		 CSI <small>Ingenieros</small>		SO2E.dwg	